





ROZLICZENIE POWIERZCHNI DZIAŁKI 486
DRÓG, ZIELEŃCÓW I CHODNIKÓW

sekcja 7.126.11.24.2.1	skala 1:500
woj: małopolskie miasto: Kraków jednst. ewid.: Śródmieście obręb: 22	dz. nr 486 Układ wsp.: 2000 Układ odniesienia: Kronsztadt
mapa zgodna z terenem na: 20.06.2017	

	GRANICE DZIAŁKI	
	ZIELEŃCE	980 M KW
	CHODNIKI	346 M KW
	DROGI I PARKINGI	432 M KW
	POZOSTAŁE	473 M KW
	POW DZIAŁKI	2231 M KW